

Actividades marinas



Parque Natural del Montgrí, las Islas Medes y el Baix Ter



Parc Natural
**del Montgrí, les Illes Medes
i el Baix Ter**



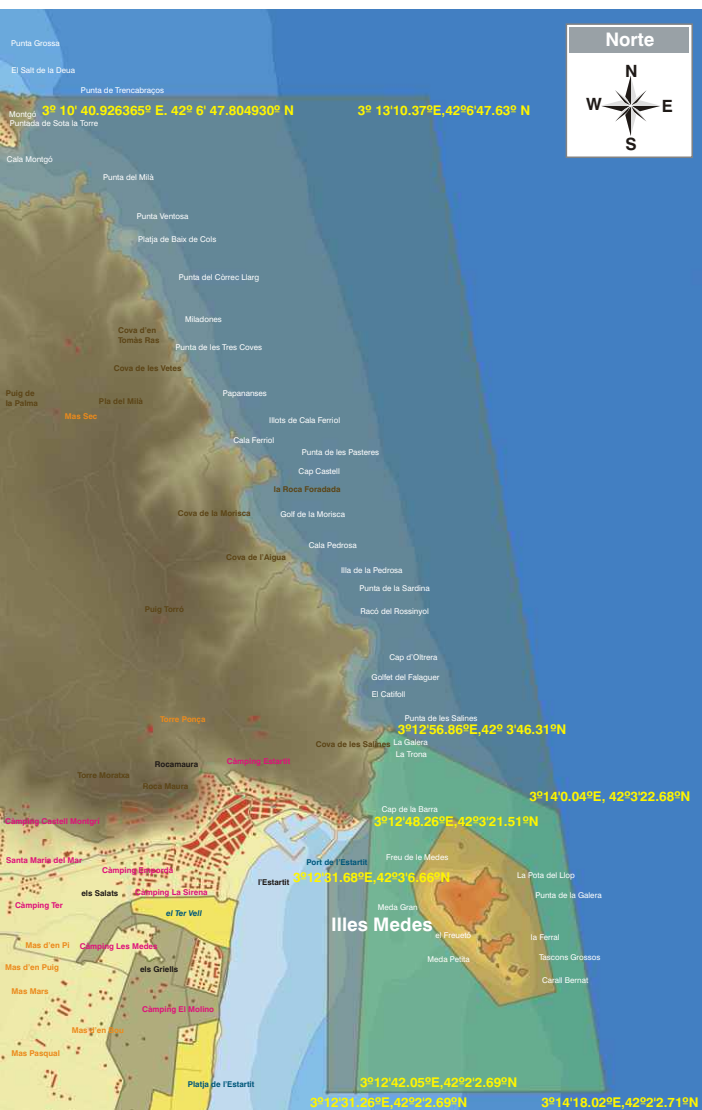
Generalitat de Catalunya
Departament d'Agricultura, Ramaderia,
Pesca, Alimentació i Medi Natural



Más información:

Passeig del Port, s/n · 17258 l'Estartit
Tel. 972 75 17 01 · Fax: 972 75 20 04
pnmbt@gencat.cat
www.gencat.cat/parcs/illes_medes

Ámbito marino del Parque Natural del Montgrí, las Islas Medes y el Baix Ter



Lleyenda



Regulación de usos

Fecha

Declaración de Parque Natural:
Ley 15/2010, del 28 de mayo

Base cartográfica

Instituto Cartográfico de Cataluña
Base topográfica de Cataluña 1:5000
Sistema de referencia: Ed50 (European Datum 1950)
Proyección: Universal Transversa de Mercator (UTM)

A Parque Natural del Montgrí, las Islas Medes y el Baix Ter

B Zona periférica de la Reserva Natural Parcial Marina de las Medes

C Reserva Natural Parcial Marina de las Medes

X Actividades prohibidas

● Actividades reguladas

✓ Actividades permitidas

	A	B	C
Echar residuos: acampar y hacer fuego (en playas y costas)	X	X	X
Pesca de arrastre y pesca de cerco	X	X	X
Alimentar a la fauna marina	X	X	X
Pesca recreativa submarina	●	X	X
Pesca recreativa de superficie	●	●	X
Extracción de recursos marinos	●	●	X
Pesca artesanal (trasmallo y palangre)	✓	●	X
Submarinismo (con o sin escafandra)	✓	✓	●
Fondeo	✓	✓	●
Navegación	✓	✓	●

Boyas disponibles para actividades

Leyenda

Límites de protección

	Reserva Natural Parcial (RNP) Marina de las Medes
	Zona periférica de la Reserva Natural Parcial Marina de las Medes
	Reserva Natural Integral (RNI) de las islas Medes

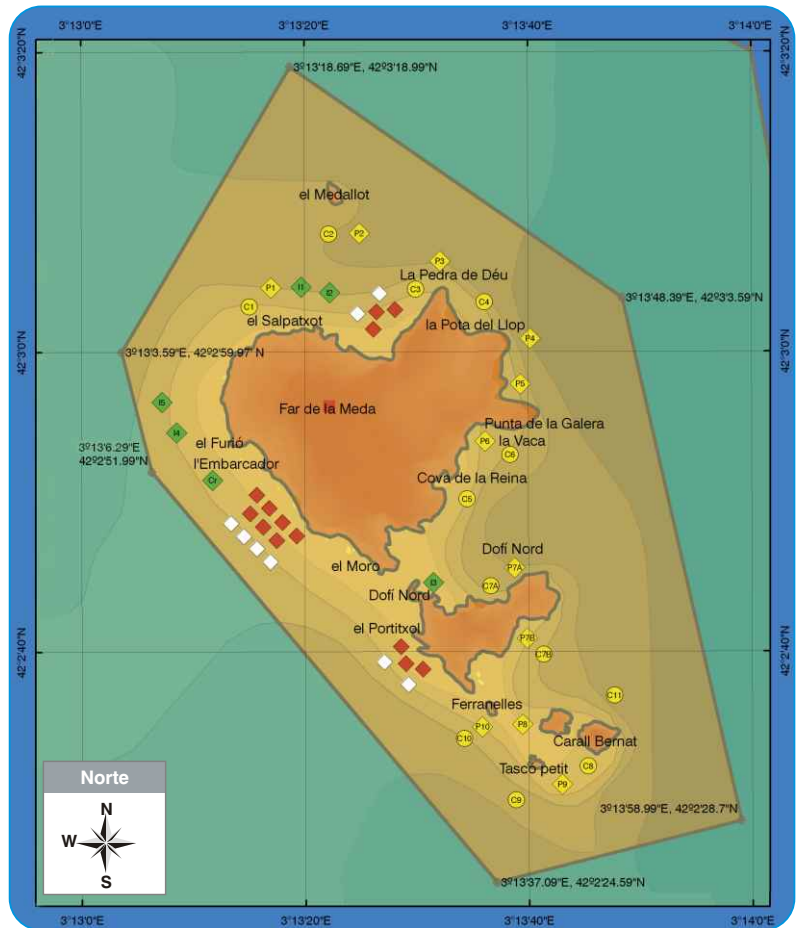
⚠️ Queda totalmente prohibido acceder a la parte emergida de las islas Medes sin autorización previa del órgano gestor.

	Centros de inmersión		Cruceros transporte de pasajeros
	Inmersiones de particulares		Embarcaciones particulares ≥ 9 m de eslora
	Itinerarios submarinos comentados		Embarcaciones particulares < 9 m


Base cartográfica

Instituto Cartográfico de Cataluña

Base topográfica de Cataluña 1:5000 | Sistema de referencia: Ed50 (European Datum 1950) Proyección: Universal Transversa de Mercator (UTM)



Principales valores naturales



Praderías de posidonia

Las praderas de posidonia (*Posidonia oceanica*), forman uno de los ecosistemas más ricos de todo el Mediterráneo. Debemos evitar anclar sobre ellos.

Fondo de coralígeno

Lo forman especies frágiles y de crecimiento lento que requieren medidas prioritarias de conservación. Durante la inmersión, debemos tener precaución para no dañarlo.

Comunidades de peces

La estabilidad de las poblaciones de peces es de vital importancia para el equilibrio de nuestros mares. En los espacios dónde la pesca esté permitida, debemos hacerla de forma sostenible.

Aves nidificantes


Especies amenazadas como el cormorán moñudo o algunas ardéidas encuentran su alimento, tranquilidad y cobijos para reproducirse.

Buceo respetuoso



- ▶ Debe tener buena flotabilidad para evitar tocar el fondo con las aletas, el equipo o el cuerpo. Respete la distancia de 1,5 m con respecto a las paredes.
- ▶ No interfiera en la vida marina. No toque los animales, tampoco los alimentos.
- ▶ Si entra en cuevas evite estar en ellas largos periodos de tiempo y hágalo siempre en grupos reducidos. Las burbujas de aire afectan negativamente a todas las especies que viven adheridas al techo.
- ▶ Participe en iniciativas para conservar el entorno marino.

Navegación responsable

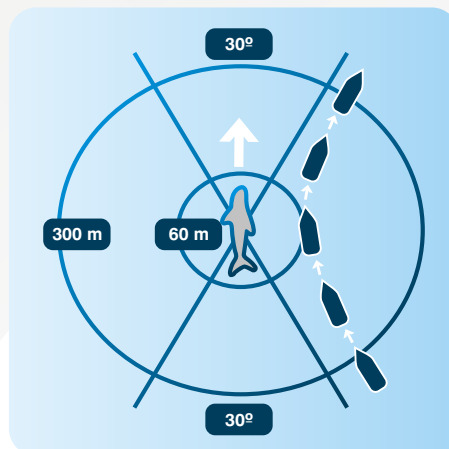


- ▶ Respete la bandera alfa de las embarcaciones o boyas que indica la presencia de submarinistas debajo del agua y mantenga la distancia de seguridad.
- ▶ Queda totalmente prohibido echar cualquier tipo de sustancia en el área del Parque Natural, así como alimentar a su fauna marina.
- ▶ No anclar encima de las praderas de posidonia.
- ▶ Modere la velocidad. En la Reserva Natural Parcial navegue a 3 nudos como máximo.

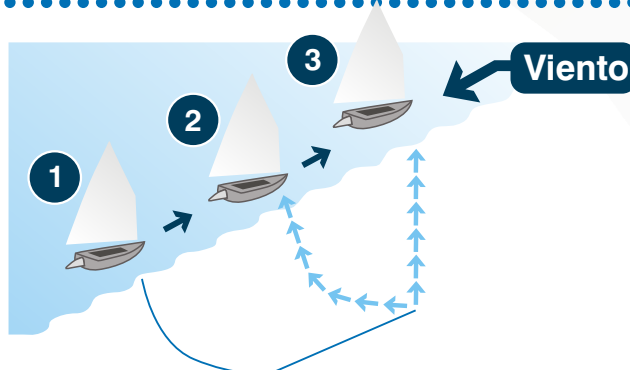
Comportamiento respetuoso ante la observación de cetáceos

Real Decreto 1727/2007, de 21 de Diciembre (BOE 11, de 12 de Enero de 2008)

- ▶ **500 a 300 m de distancia:**
Zona de aproximación
- ▶ **300 a 60 m de distancia:**
Zona de permanencia restringida
- ▶ **<60 m de distancia:**
Zona de exclusión



Recoger el ancla de forma respetuosa con el fondo marino



Colaboran:



Salvamento Marítimo:
Tel. (+34) 902 202 202 · Canal 16 VHF

Emergencias:
112

Cámara hiperbárica más cercana: Hospital de Palamós
C/ Hospital, 36 · 17230 Palamós
Tel. (+34) 972 60 01 60



Parc Natural del Montgrí, les Illes Medes i el Baix Ter



Generalitat de Catalunya
Departament d'Agricultura, Ramaderia, Pesca, Alimentació i Medi Natural